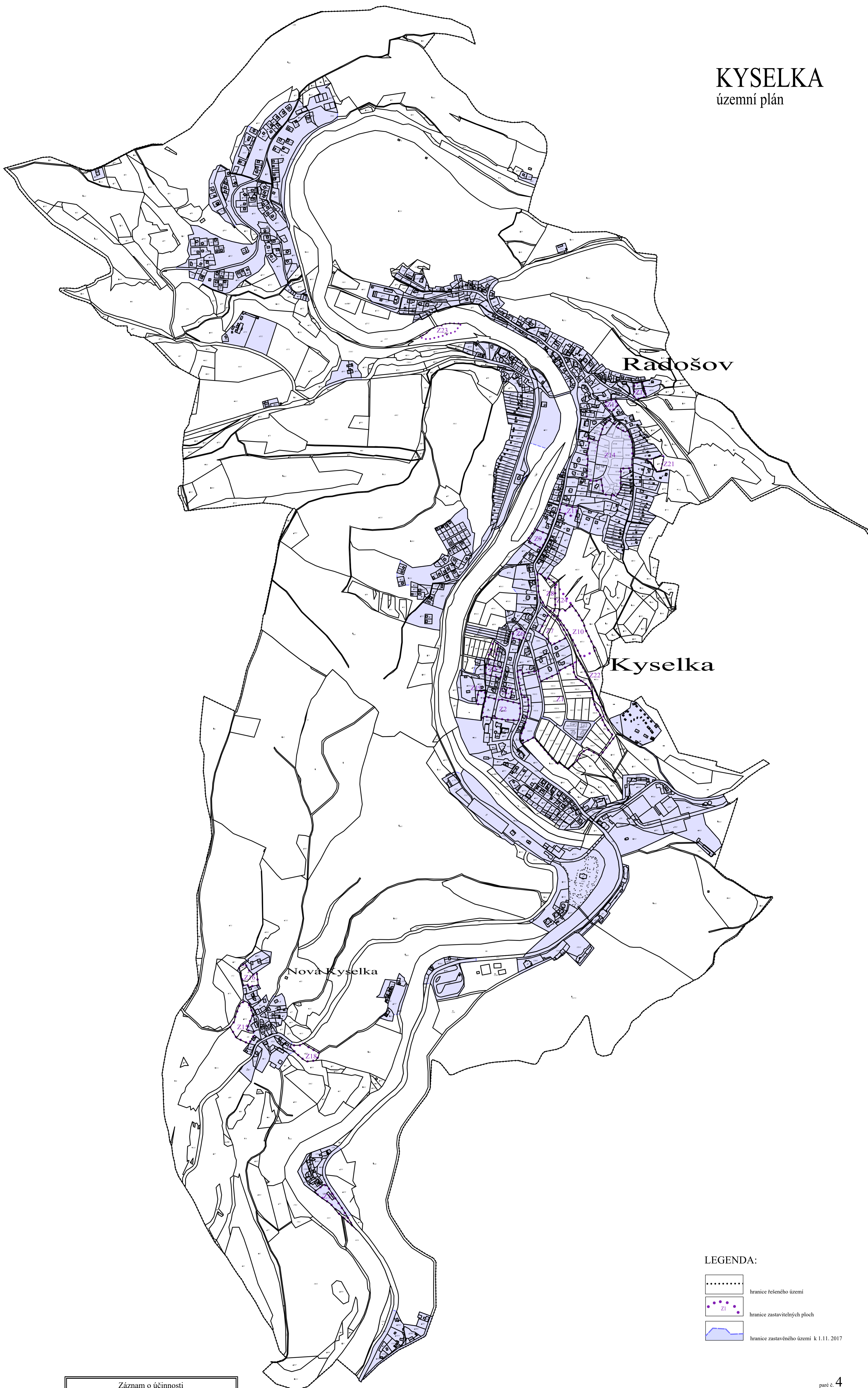
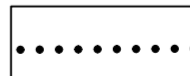

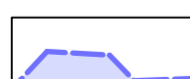



KYSELKA

územní plán



LEGENDA:

-  hranice řešeného území
-  hranice zastavitelných ploch
-  hranice zastavěného území k 1.11. 2017

Záznam o účinnosti		
Právní stav Územního plánu Kyselka po vydání Změny č.1		
Správní orgán: Zastupitelstvo obce Kyselka	Datum nabytí účinnosti: .11.2018	
Jsou-li a příjmení oprávněné osoby pořizovatele: Ing.arch.Irena Václavíková	Ověřovací razítka: 	Podpis oprávněné osoby: Podpis:
Vydání odůvodněného plánovacího, schůze ÚOPaÚč. Magistrátu města Karlovy Vary		

Právní stav Územního plánu po vydání Změny č.1	KYSELKA
projektant: Ing.arch.Ivan Štros	IČO: 1240 3725
specializace:	
Výkres základního členění území	měřítko: 1 : 5 000
objednatel: OÚ Kyselka	datum: listopad 2018
pořizovatel: MM Karlovy Vary	číslo výkresu: N1